
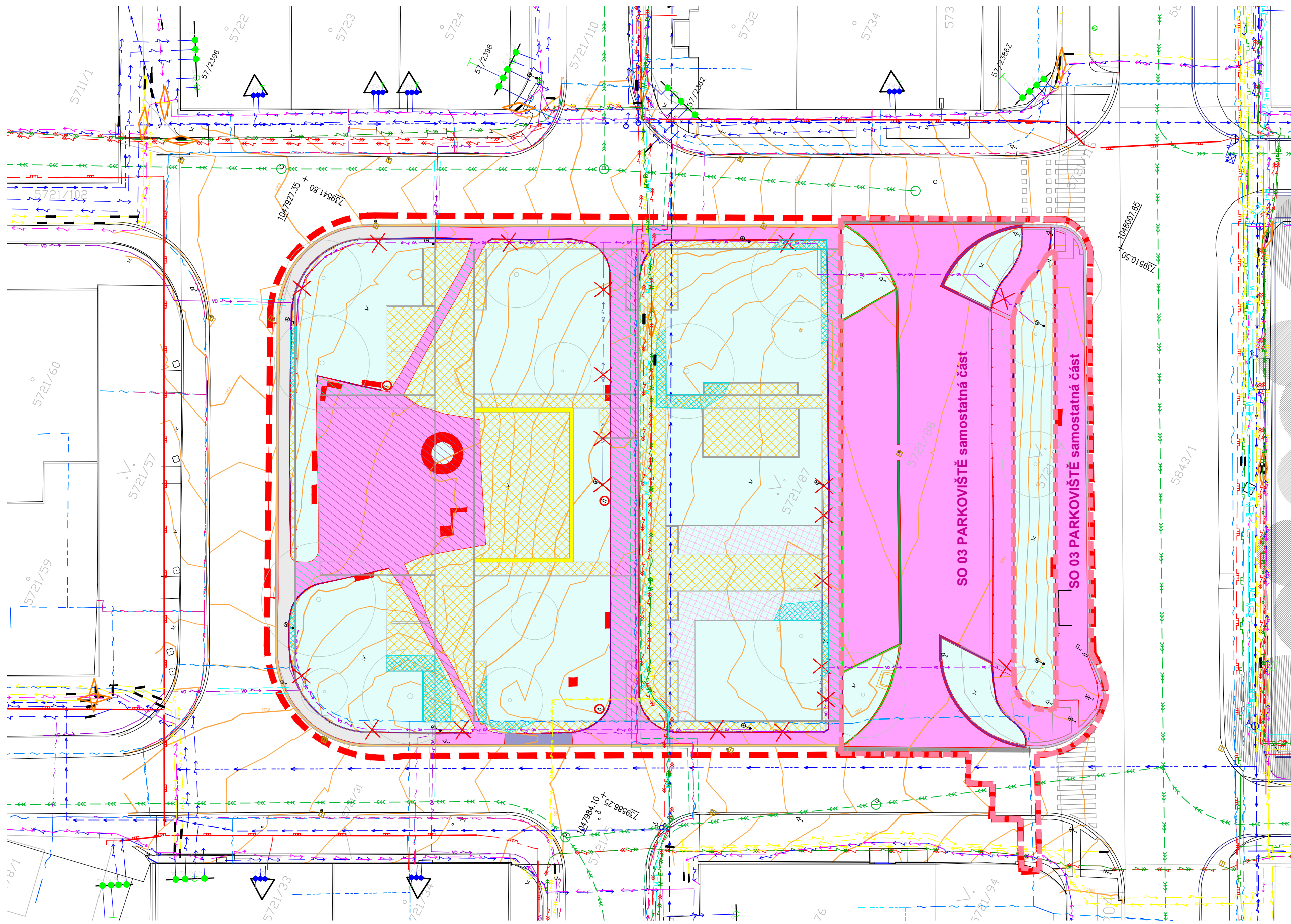


- LEGENDA
- HRANICE ŘEŠENÉHO ÚZEMÍ
  - HRANICE SO03 PARKOVISTÉ A SOUVISEJÍCÍ ZPEVNĚNÉ PLOCHY
  - 5841 KATASTRÁLNÍ ČÍSLO
  - 5841 KATASTRÁLNÍ MAPA
- STÁVAJÍCÍ STAV
- STÁVAJÍCÍ POLOHOPIS (GEODET)
  - STÁVAJÍCÍ VRSTEVNICE
- DEMOLICE, ODSTRAŇOVÁNÍ
- DEMOLICE - PLOCHY A KOMUNIKACE
  - DEMOLICE - STÁVAJÍCÍ ZÁBRADLÍ
  - DEMOLICE - MOBILNÍ A OSTATNÍ PRVKY
  - DEMOLICE - VYVÝŠENÝ ZÁCHON (beton)
  - DEMOLICE - WORKOUTOVÝ PRVEK
  - ODSTRAŇENÍ ZPEVNĚNÝCH PLOCH - asfalt s podkladem ze ŠD, tl. 35 cm
  - ODSTRAŇENÍ ZPEVNĚNÝCH PLOCH - stěrka, tl. 35 cm
  - PONECHANÉ ZPEVNĚNÉ PLOCHY - asfaltový kryt
  - ODSTRAŇENÍ OBRUBY - betonový chodníkový obrubník
  - ODSTRAŇENÍ OBRUBY - kamenný krajník, šířka 10 cm
  - ODSTRAŇENÍ OBRUBY - kamenný silniční obrubník žlutý
  - ODSTRAŇENÍ kamenné kositky v asfaltu - 2 řádky
  - PONECHANÁ OBRUBA - mísy vyspravené výškově z vnitřní strany parku
- ÚPRAVY TRAVNATÝCH PLOCH - skývka omítky, modelace
- ODKOPÁVKA PRO ZPEVNĚNÉ PLOCHY A KOMUNIKACE
  - ODKOPÁVKA V KÖRNOVÉ ZÓNĚ STÁVAJÍCÍCH STROMŮ
  - ODKOPÁVKA TRVALKOVÉ ZAHONY
  - ZÁSYP PO ZP, KOMUNIKACÍCH POD KOMUNIKACEMI
  - ZÁSYP PO ZP, KOMUNIKACÍCH POD TRÁVNÍK
- STÁVAJÍCÍ STROMY PONECHANÉ


- STÁVAJÍCÍ INŽENÝRSKÉ SÍTĚ A KANALIZACE
- STÁVAJÍCÍ CHRÁNIČKA
  - VO STÁVAJÍCÍ
  - VO RUŠENÉ
  - DEMONTÁŽ STOŽÁRU SE SVÍTIDLEM
  - PPD - NT PLYNOVOD
  - PPD - NT OP CHRÁNIČKA
  - PPD - ST PLYNOVOD
  - PPD - ST OP CHRÁNIČKA
  - VVKŠ - Vodárenská společnost a.s.
  - SEK - CETIN - zaměřený průběh kabelu
  - SEK - CETIN - nezaměřený průběh kabelu
  - TI T-Mobile
  - THMP - zaměření vnitřní STP
  - THMP - nezaměřená podla STP
  - KANALIZACE
  - VODOVOD
  - OCHRANNÉ PÁSMO VODOVODU DN 300
  - PRE - VN TRASA KABELU - PROVOZ
  - PRE - VN KABELOVÉ VEDENÍ - PROVOZ
  - PRE - VN - VYŘAZENO
  - PRE - NN TRASA KABELU - PROVOZ
  - PRE - NN KABELOVÉ VEDENÍ - PROVOZ
  - PRE - NN - VYŘAZENO
  - PRE - SDK - METAL KABEL
  - PRE - SDK - TRASA KABELU METAL

Souřadnicový systém: S-JTSK Výškový systém: Bpov				
INVESTOR :		MĚSTSKÁ ČÁST PRAHA 4		IČO: 00063584 DIČ: CZ00063584
SÍDLO:		Antala Staška 2059/80b, Praha 4		
AKCE :  REVITALIZACE ROZTYLSKÉHO NÁMĚSTÍ SEVER, PRAHA 4				
STUPEŇ :		DOKUMENTACE PRO PROVÁDĚNÍ STAVBY	DATUM : 07/2025	
ČÁST DOKUMENTACE :				
SO 01 PŘÍPRAVA ÚZEMÍ, KÁCENÍ ZELNĚ, HTÚ				
<div>GENERÁLNÍ PROJEKTANT: ATELIER ZAHRADNÍ A KRAJINÁRSKÉ ARCHITECTURY OPLETALOVA 6 602 00 BRNO Telefon: 542 214 768 e-mail: zsendler@seznam.cz HLAVNÍ PROJEKTANT : Ing. ZDENEK SENDLER  VYPRACOVAL: Ing. RADKA TABOROVÁ, IČ 74904621</div>		<div>PROJEKTANT PROFESNÍ ČÁSTI: HLAVNÍ PROJEKTANT : Ing. ZDENEK SENDLER  VYPRACOVAL: Ing. RADKA TABOROVÁ, IČ 74904621</div>		<div>RAZÍTKO   &lt;</div>



- LEGENDA
- HRANICE ŘEŠENÉHO ÚZEMÍ
  - HRANICE SO03 PARKOVISTÉ A SOUVISEJÍCÍ ZPEVNĚNÉ PLOCHY
  - 5841 KATASTRÁLNÍ ČÍSLO
  - 5841 KATASTRÁLNÍ MAPA
- STÁVAJÍCÍ STAV
- STÁVAJÍCÍ POLOHOPIS (GEODET)
  - STÁVAJÍCÍ VRSTEVNICE
- DEMOLICE, ODSTRAŇOVÁNÍ
- DEMOLICE - PLOCHY A KOMUNIKACE
  - DEMOLICE - STÁVAJÍCÍ ZÁBRADLÍ
  - DEMOLICE - MOBILNÍ A OSTATNÍ PRVKY
  - DEMOLICE - VYVÝŠENÝ ZÁCHON (beton)
  - DEMOLICE - WORKOUTOVÝ PRVEK
  - ODSTRAŇENÍ ZPEVNĚNÝCH PLOCH - asfalt s podkladem ze ŠD, tl. 35 cm
  - ODSTRAŇENÍ ZPEVNĚNÝCH PLOCH - stěrka, tl. 35 cm
  - PONECHANÉ ZPEVNĚNÉ PLOCHY - asfaltový kryt
  - ODSTRAŇENÍ OBRUBY - betonový chodníkový obrubník
  - ODSTRAŇENÍ OBRUBY - kamenný krajník, šířka 10 cm
  - ODSTRAŇENÍ OBRUBY - kamenný silniční obrubník žlutý
  - ODSTRAŇENÍ kamenné kositky v asfaltu - 2 řádky
  - PONECHANÁ OBRUBA - mísy vyspravené výškově z vnitřní strany parku
- ÚPRAVY TRAVNATÝCH PLOCH - skývka omítky, modelace
- ODKOPÁVKA PRO ZPEVNĚNÉ PLOCHY A KOMUNIKACE
  - ODKOPÁVKA V KÖRNOVÉ ZÓNĚ STÁVAJÍCÍCH STROMŮ
  - ODKOPÁVKA TRVALKOVÉ ZAHONY
  - ZÁSYP PO ZP, KOMUNIKACÍCH POD KOMUNIKACEMI
  - ZÁSYP PO ZP, KOMUNIKACÍCH POD TRÁVNÍK
- STÁVAJÍCÍ STROMY PONECHANÉ

- STÁVAJÍCÍ INŽENÝRSKÉ SÍTĚ A KANALIZACE
- STÁVAJÍCÍ CHRÁNIČKA
  - VO STÁVAJÍCÍ
  - VO RUŠENÉ
  - DEMONTÁŽ STOŽÁRU SE SVÍTIDLEM
  - PPD - NT PLYNOVOD
  - PPD - NT OP CHRÁNIČKA
  - PPD - ST PLYNOVOD
  - PPD - ST OP CHRÁNIČKA
  - VVKŠ - Vodárenská společnost a.s.
  - SEK - CETIN - zaměřený průběh kabelu
  - SEK - CETIN - nezaměřený průběh kabelu
  - TI T-Mobile
  - THMP - zaměření vnitřní STP
  - THMP - nezaměřená podla STP
  - KANALIZACE
  - VODOVOD
  - OCHRANNÉ PÁSMO VODOVODU DN 300
  - PRE - VN TRASA KABELU - PROVOZ
  - PRE - VN KABELOVÉ VEDENÍ - PROVOZ
  - PRE - VN - VYŘAZENO
  - PRE - NN TRASA KABELU - PROVOZ
  - PRE - NN KABELOVÉ VEDENÍ - PROVOZ
  - PRE - NN - VYŘAZENO
  - PRE - SDK - METAL KABEL
  - PRE - SDK - TRASA KABELU METAL

Souřadnicový systém: S-JTSK Výškový systém: Bpov				
INVESTOR :		MĚSTSKÁ ČÁST PRAHA 4		IČO: 00063584 DIČ: CZ00063584
SÍDLO:		Antala Staška 2059/80b, Praha 4		
AKCE :  REVITALIZACE ROZTYLSKÉHO NÁMĚSTÍ SEVER, PRAHA 4				
STUPEŇ :			DOKUMENTACE PRO PROVÁDĚNÍ STAVBY	DATUM : 07/2025
ČÁST DOKUMENTACE :				
SO 01 PŘÍPRAVA ÚZEMÍ, KÁCENÍ ZELNĚ, HTÚ				
<div>GENERÁLNÍ PROJEKTANT: ATELIER ZAHRADNÍ A KRAJINÁRSKÉ ARCHITECTURY OPLETALOVA 6 602 00 BRNO Telefon: 542 214 768 e-mail: zsendler@seznam.cz HLAVNÍ PROJEKTANT : Ing. ZDENEK SENDLER VYPRACOVAL: Ing. RADKA TÁBOROVÁ, IČ 74904621</div>		<div>PROJEKTANT PROFESNÍ ČÁSTI: HLAVNÍ PROJEKTANT : Ing. ZDENEK SENDLER VYPRACOVAL: Ing. RADKA TÁBOROVÁ, IČ 74904621</div>		<div>RAZÍTKO  </div>